



## VALSTYBĖS ĮMONĖ JURBARKO MIŠKŲ URĖDIJA

Valstybės įmonė, Miškininkų g. 5, LT-74206 Jurbarkas, tel.(8 447) 72262, faks. (8 447) 71544,  
el.p. info@jurbmu.lt

Duomenys kaupiami ir saugomi Juridinių asmenų registre, kodas 158327192, PVM kodas LT 583271917

UAB „Jurmelsta“

2012-08-17 Nr. ISD-313

### DĖL PLANAVIMO ORGANIZATORIAUS TEISIŲ PERDAVIMO

Valstybės įmonė Jurbarko miškų urėdija, atstovaujama miškų urėdo Fausto Bakio, perduoda planavimo organizatoriaus teises UAB „Jurmelsta“, įmonės kodas 158257064, adresas Pramonės g. 1, LT -74111 Jurbarkas, rengiant VĮ Jurbarko miškų urėdijos patikėjimo teise valdomo sklypo, esančio Jurbarko r. sav. Pašvenčio k., kurio bendras plotas 734,90 ha, unikalus Nr. 4400-1598-0482, kadastrinis Nr. 9434/0003:300, Lemantiškių k.v. pagrindinės tikslinės paskirties pakeitimo iš miškų ūkio paskirties į kitą paskirtį, naudojimo būdas – naudingųjų iškasenų teritorijos, naudojimo paskirtis – naudingųjų iškasenų gavyba atvirieji kasiniai.

Miškų urėdo pavaduotojas,  
Pavduojantis miškų urėdą



Edmundas Mačieža




E. Mačieža, 71869, el.p. e.macieza@jurbmu.lt

Kalnėnų žvyro telkinio III sklypo dalies planas (Jurbarko rajonas, Jurbarkų seniūnija)  
M 1:10 000



Plano sudarytas naudojantis: ORT 10 LT © Nacionalinė žemės tarnyba  
GRP 10 LT © Nacionalinė žemės tarnyba

Sutartiniai ženklai

-  išteklių apskaičiavimo (1988 m.) kontūras
-  kasybos sklype, skirto UAB "Jurmelsta", (2012 m.), plotas telkinio dalis, skirta naudoti VĮ "Tauragės regiono keliai"
-  apsaugos zonos

**Tauragės apskrities Jurbarko rajono Kalnėnų telkinio III sklypo**  
(apskritis, rajonas) (telkinio pavadinimas)

**žvyro išteklių dalies naudojimo sutartis**  
(naudingosios iškasenos rūšis)  
**prie leidimo naudoti žemės gelmių išteklius ir ertmes Nr. 26p – 12**

2012 m. liepos 24 d.  
Vilnius

Lietuvos geologijos tarnyba prie Aplinkos ministerijos, atstovaujama  
direktoriaus pavaduotojo Jono Satkūno, toliau vadinama „Tarnyba“, iš vienos pusės, ir  
(pareigos, vardas, pavardė)  
Uždaroji akcinė bendrovė „Jurmelsta“, atstovaujama direktoriaus Kęstučio Naujoko, toliau  
(juridinis asmuo) (pareigos, vardas, pavardė)  
vadinama „Naudotoju“, iš kitos pusės, sudarė šią sutartį.

„Tarnyba“ nustato, o „Naudotojas“ įsipareigoja naudoti telkinio išteklius pagal šias sąlygas:

1. **Detaliai išžvalgyti vertingi Kalnėnų telkinio III sklypo žvyro išteklių 343 ha plote**  
(pavadinimas) (naud. iškasenos rūšis)  
**sudarė 21 210 tūkst. kub. m (išteklių identifikavimo kodas – 111). Telkinys išžvalgytas valstybės biudžeto lėšomis.**
2. **Išteklių patvirtinti Mokslinės techninės tarybos 1988 m. gruodžio 23 d. posėdyje (protokolas Nr. 30 (1 125)). Naudingoji iškasena po frakcionavimo ir plovimo tinka statybos darbams ir betonui gaminti.**  
(institucija, patvirtinusi išteklius, data, protokolo Nr., panaudojimas)
3. **Išteklių naudojimo būklė Telkinio III sklype likę žvyro išteklių 2011-12-31 sudarė 20 824 tūkst. kub. m. Dalį telkinio išteklių naudoja VI „Tauragės regiono keliai“ ir UAB „Bugama“ kiti išteklių pasyvūs.**
4. **Šia sutartimi kasybos sklypas skiriamas 8,0 ha plote, kuriame yra apie 533 tūkst. kub. m žvyro išteklių.**
5. **Naudojimo projekto parengimas „Naudotojas“ parengia skirtos telkinio dalies išteklių naudojimo projektą ir pateikia jį tvirtinti „Tarnybai“.**
6. **Išteklių naudojimo ribos pagal nustatyta tvarka patvirtintą išteklių naudojimo projektą.**
7. **Išteklių metinės gavybos kiekio apribojimai Žvyro metinė gavybos apimtis neribojama.**
8. **Panaudojimo apribojimai Žvyro panaudojimas neribojamas.**
9. **Kasybos įtakos aplinkai stebėjimo sąlygos ir apribojimai .....**
10. **Gavybos apskaita, jos periodiškumas, ataskaitų pateikimas „Naudotojas“ kai žvyro gavyba per ataskaitinį laikotarpį viršija 10 tūkst. kub. m, markšeiderinius matavimus**

*atlieka ne rečiau kaip du kartus per metus (metų viduryje ir metų gale). Jeigu gavyba mažesnė už nurodytą kiekį, markšeideriniai matavimai atliekami, kai gavyba pasiekia 10 tūkst. kub. m, bet ne rečiau kaip kas treji metai.*

*„Naudotojas“ ne vėliau kaip 20-tą dieną, pasibaigus eiliniam metų ketvirčiui, pateikia „Tarnybai“ Kietųjų naudingųjų iškasenų išteklių kasybos ataskaitą 2KN. Telkinio markšeiderinis planas, sudarytas teisės aktu nustatyta tvarka, pateikiamas „Tarnybai“ kartu su kasybos ataskaita 2KN.*

**11. Telkinio pažeistų žemių rekultivavimas „Naudotojas“, suderinęs su „Tarnyba“, rekultivavimą vykdo pagal naudojimo projektą.**

**12. Atsakomybė už išteklių apsaugą Žala, padaryta valstybei, kai dėl neteisėtų „Naudotojo“ veiksmų naudojant žvyro išteklius, sumažėja jų kiekis arba negalima jų naudoti, atlyginama Lietuvos Respublikos įstatymų nustatyta tvarka.**

**13. Išteklių išbraukimo iš Žemės gelmių registro sąlygos Pagal „Naudotojo“ pateiktą aiškinamąjį raštą ir markšeiderinį planą „Tarnyba“ gali išbraukti iš Žemės gelmių registro „Naudotojui“ skirtame kasybos sklype esančius žvyro išteklius, jeigu jų naudojimas techniškai neįmanomas arba nerentabilus, arba šie ištekliai telkinio naudojimo projekte priskirti gavybos nuostoliams.**

**14. Telkinio išteklių naudojimo pradžia** ..... –

**15. Papildomos telkinio išteklių naudojimo sąlygos Kasybos darbus galima vykdyti tik teisės aktu nustatyta tvarka įteisinus žemės sklypo naudojimą naudingųjų iškasenų gavybai ir turint nustatyta tvarka patvirtintą išteklių naudojimo projektą.**

**16. Ginčų sprendimas Lietuvos Respublikos teismuose.**

**17. Sutarties galiojimo terminas 2012 m. liepos 31 d. – 2037 m. liepos 30 d.**

Ši sutartis surašyta dviem egzemplioriais po vieną kiekvienai šaliai yra išduoto leidimo ir pridėdama 1:10 000 mastelio plano neatsiejama dalis.

*Jonas Satkūnas*

**Jonas Satkūnas**



*Kestutis Naujokas*

**Kestutis Naujokas**





## NEKILNOJAMOJO TURTO REGISTRO CENTRINIO DUOMENŲ BANKO IŠRAŠAS

2012-06-11 17:16:15

### 1. Nekilnojamojo turto registre įregistruotas turtas:

Registro Nr.: 44/1112309  
Registro tipas: Žemės sklypas  
Sudarymo data: 2008-06-19  
Jurbarko r. sav. Jurbarkų sen. Pašvenčio k.  
Registro tvarkytojas: Valstybės įmonės Registrų centro Tauragės filialas

### 2. Nekilnojamieji daiktai:

2.1. Žemės sklypas  
Jurbarko r. sav. Jurbarkų sen. Pašvenčio k.  
Unikalus Nr.: 4400-1598-0482  
Kadastrinis Nr: 9434/0003:300 Lemantiškių k.v.  
Pagrindinė tikslinė naudojimo paskirtis: Miškų ūkio  
Naudojimo būdas: Apsauginių miškų sklypai  
Naudojimo būdas: Ūkinių miškų sklypai  
Žemės sklypo plotas: 734.9000 ha  
Miško žemės plotas: 710.9300 ha  
Kelių plotas: 6.2400 ha  
Vandens telkinų plotas: 0.2300 ha  
Kitos žemės plotas: 17.5000 ha  
Žemės ūkio naudmenų našumo balas: 42.0  
Matavimų tipas: Žemės sklypas suformuotas atliekant preliminarinius matavimus  
Indeksuota žemės sklypo vertė: 7729338 Lt  
Indeksuota žemės sklypo vertė be miško: 5147 Lt  
Indeksuota miško vertė: 7724190 Lt  
Indeksuota miško medynų vertė: 7266365 Lt  
Žemės sklypo vertė: 1803184 Lt  
Kadastro duomenų nustatymo data: 2007-12-21

### 3. Daikto priklausiniai iš kito registro: įrašų nėra

### 4. Nuosavybė:

4.1. Nuosavybės teisė  
Savininkas: LIETUVOS RESPUBLIKA, a.k. 111105555  
Daiktas: žemės sklypas Nr. 4400-1598-0482, aprašytas p. 2.1.  
Įregistravimo pagrindas: Apskrities viršinininko įsakymas, 2008-06-10, Nr. V-1439  
Įrašas galioja: Nuo 2008-06-30

### 5. Valstybės ir savivaldybių žemės patikėjimo teisė:

5.1. Valstybinės žemės patikėjimo teisė  
Patikėtinis: Valstybės įmonė Jurbarko miškų urėdija, a.k. 158327192  
Daiktas: žemės sklypas Nr. 4400-1598-0482, aprašytas p. 2.1.  
Įregistravimo pagrindas: Priėmimo - perdavimo aktas, 2008-10-13, Nr. V11-72  
Įrašas galioja: Nuo 2008-10-24

### 6. Kitos daiktinės teisės: įrašų nėra

### 7. Juridiniai faktai: įrašų nėra

### 8. Žymos: įrašų nėra

### 9. Specialios naudojimo sąlygos:

- 9.1. II. Kelių apsaugos zonos  
Daiktas: žemės sklypas Nr. 4400-1598-0482, aprašytas p. 2.1.  
Įregistravimo pagrindas: Apskrities viršinininko įsakymas, 2008-06-10, Nr. V-1439  
Plotas: 21.72 ha  
Įrašas galioja: Nuo 2008-06-30
- 9.2. XXIII. Naudingųjų iškasenų telkiniai  
Daiktas: žemės sklypas Nr. 4400-1598-0482, aprašytas p. 2.1.  
Įregistravimo pagrindas: Apskrities viršinininko įsakymas, 2008-06-10, Nr. V-1439  
Plotas: 215. ha  
Įrašas galioja: Nuo 2008-06-30
- 9.3. XXVI. Miško naudojimo apribojimai  
Daiktas: žemės sklypas Nr. 4400-1598-0482, aprašytas p. 2.1.  
Įregistravimo pagrindas: Apskrities viršinininko įsakymas, 2008-06-10, Nr. V-1439  
Plotas: 710.93 ha  
Įrašas galioja: Nuo 2008-06-30
- 9.4. VI. Elektros linijų apsaugos zonos  
Daiktas: žemės sklypas Nr. 4400-1598-0482, aprašytas p. 2.1.  
Įregistravimo pagrindas: Apskrities viršinininko įsakymas, 2008-06-10, Nr. V-1439  
Plotas: 13.5 ha  
Įrašas galioja: Nuo 2008-06-30
- 9.5. XIX. Nekilnojamųjų kultūros vertybių teritorija ir apsaugos zonos  
Daiktas: žemės sklypas Nr. 4400-1598-0482, aprašytas p. 2.1.  
Įregistravimo pagrindas: Apskrities viršinininko įsakymas, 2008-06-10, Nr. V-1439  
Plotas: 0.5 ha  
Įrašas galioja: Nuo 2008-06-30

10. Kadastro žymos: įrašų nėra

11. Registro pastabos ir nuorodos: įrašų nėra

12. Kita informacija: įrašų nėra

13. Informacija apie duomenų sandoriui tikslinimą: įrašų nėra

2012-06-11 17:16:15

Dokumentą atspausdino:

Jaunius Juozapavičius



LIETUVOS RESPUBLIKOS APLINKOS MINISTERIJOS  
KAUNO REGIONO APLINKOS APSAUGOS DEPARTAMENTAS

Biudžetinė įstaiga, Rotušės a.12, LT-4279, Kaunas, tel. (8 37) 32 0704, faks. (8 37) 32 0854, el.p.kauno.raad@krd.am.lt  
Duomenys kaupiami ir saugomi Juridinių asmenų registre, kodas 190742290

UAB „GJ Magma“	2012-05-29	Nr. (PAV)-D2- 1280
UAB „Jurmelsta“		
Jurbarko rajono savivaldybės administracijai	2012-05-03	Nr. 126
Tauragės visuomenės sveikatos centrai	2012-04-02	Nr. 104
Tauragės apskrities priešgaisrinės gelbėjimo valdybos Jurbarko PGT		
Kultūros paveldo departamento prie Kultūros ministerijos Tauragės teritoriniam padaliniiui		

**SPRENDIMAS DĖL JURBARKO SAVIVALDYBĖS KALNĖNŲ III ŽVYRO TELKINIO DALYJE PLANUOJAMOS VEIKLOS GALIMYBIŲ**

**Planuojamos ūkinės veiklos užsakovas.** UAB „Jurmelsta“, Pramonės g. 1, LT-74111 Jurbarkas, tel., faks. (8 447) 70080.

**Poveikio aplinkai vertinimo dokumentų rengėjas.** UAB "GJ Magma", Vaiveučio g. 18, LT-08402 Vilnius, tel. (8 5) 2318178.

**Planuojamos ūkinės veiklos pavadinimas.** Žvyro ir smėlio gavyba Kalnėnų III žvyro telkinio naujame plote.

**Planuojamos ūkinės veiklos vieta.** Kalnėnų III žvyro telkinio naujas plotas yra Jurbarko rajono vakarinėje dalyje, Jurbarkų seniūnijos, Pašvenčio kaime, 8,4 km į šiaurės vakarus nuo Jurbarko miesto centro, 4,2 km į šiaurės rytus nuo Smalininkų miestelio, 1,8 km į šiaurės rytus nuo Pašvenčio kaimo, Lemantiškių miške, Karšuvos girioje. Šalia planuojamo naudoti ploto nėra nei vienos gyvenamos sodybos. Jurbarko rajono bendrajame plane planuojama naudoti Kalnėnų III žvyro telkinio teritorija patenka į zoną, kuri numatyta naudingosioms iškasenoms eksploatuoti.

Artimiausia griežtai saugoma teritorija yra Gamtinis Viešvilės rezervatas, kuris nutolęs 9,1 km į šiaurės vakarus. Vertinama teritorija patenka į Natura 2000 buveinių apsaugai svarbią teritoriją (Karšuvos girią). Artimiausia teritorija svarbi paukščių apsaugai yra Nemuno upės pakrantės ir salos tarp Kulautuvos ir Smalininkų, esančios 3,4 km į pietus ir pietvakarius.

**Planuojamos ūkinės veiklos aprašymas.** Planuojama pradėjus žvyro gavybą Kalnėnų III žvyro telkinio naujame plote žaliavą naudoti kelių tiesimui ir remontui, statybos darbams ir užpylimams. Karjero eksploatacija bus vykdoma viena nuodangos ir viena gavybos pakopa. Apvandenintas sluoksnis bus kasamas 1m<sup>3</sup> talpos ekskavatoriumi. Karjero nuodangos darbuose gruntai bus pervežami 12 t keliamosios galios Mercedes-Benz tipo automobiliais. Dirvožemio nuėmimas, plonos dangos sustūmimas į pylimus, karjero kelių ir kasaviečių lyginimas bus atliekamas

buldozeriu. Planuojama metinė kasybos apimtis sudarys apie 30 tūkst. m<sup>3</sup> neišpurenato žvyro. Kasyba vyks 9 mėn. per metus, nes visas naudingasis klodas yra apvandenintas.

Žvyro eksploatavimas šioje vietovėje pagal planuojamas gavybos apimtis užtruks apie 14-15 metų. Kai bus iškasta visa naudingoji iškasena kurioje nors karjero dalyje, prasidės teritorijos rekultivavimas. Nulėkštinius šlaitus, juose bus sodinamas miškas, o likusią karjero dalį užims iki 4 m gylio vandens baseinas

Telkinio paviršius apaugęs mišku, kurį numatoma iškirsti. Prieš pradėdant eksploatuoti karjerą pakraštiniėje 50 m pločio juostoje dirvožemio sluoksnis bus sustumiamas į pylimus palei išorinį planuojamo naudoti žemės sklypo perimetrą, paliekant iš išorės iki jo ribos 5 m juostą, kuria turės pravažiuoti buldozeris, kai bus baigtas kasti visas žvyras bei smėlis ir reikės nulėkštinti iškastą šlaitą. Dirvožemio pylimas bus sustumiamas iki 3 m aukščio ir tarbaus triukšmo ir vaizdo barjeru. Vidinėje telkinio dalyje dirvožemis bus stumiamas į laikinus pylimus, iš kur jis bus kraunamas į transportą ir pervežamas į vidinies aikšteles arba tiesiog į rekultivuojamus plotus.

Produkciją numatoma išvežti sutvirtintu miško keliuku, kuris įsilies į plentą Tauragė – Jurbarkas Nr. 147. Transportavimo atstumas sudarys apie 25 km. Iškasto karjero šlaitai bus sudaryti iš žvyro, smėlio ir dirvožemio sluoksnio. Tokie šlaitai rekultivavimo metu buldozeriu nulėkštunami. Gruntams susigulėjus, po metų karjero šlaituose bus sodinamas miškas. Rekultivavimo darbai bus atliekami etapais, kai tikrai kurioje nors telkinio dalyje bus iškastas visas naudingasis klodas. Pabaigus eksploatuoti karjerą susidarys 5 – 9 m gylio vandens baseinas, kurio krantai bus apie 2-3 m pakilę nuo jo paviršiaus.

**Priemonių, numatytų neigiamam poveikiui aplinkai išvengti, sumažinti, kompensuoti ar jo pasekmėms likviduoti, aprašymas.**

**Paviršinis vanduo.** Telkinio eksploatacijos eigoje naudingasis klodas nebus sausinamas. Tačiau tikras poveikis gruntinio vandens būklei rasis dėl to, kad žvyro ir smėlio kasimo metu karjero ribose bus pašalintas viršutinis sausas sluoksnis ir dangos padermės, todėl keisis gruntinio vandens mitybos atmosferiniais krituliais balansas. Šalia planuojamo naudoti ploto nėra nei vienos gyvenamos sodybos. Artimiausia sodyba yra 930 m į pietvakarius. Dėl palyginus didelio atstumo, minėti gruntinio vandens būklės pokyčiai, neturės įtakos vandens lygiui minėtos sodybos šulinyje. Atsižvelgiant į tai, kad nenumatoma ženklesnio vandens lygio pažemėjimo karjere, neprognozuojama didesnio vandens lygio pažemėjimo ir artimiausios sodybos šulinyje. Pasirodžius, kad dėl nenumatytų priežasčių sodyboje susidarė didesnis gruntinio vandens lygio pažemėjimas, padėtis bus nesunkiai ištaisoma, pagilinant šulinį ar įrengiant gręžinius geriamam vandeniui gauti.

**Aplinkos oras.** Stacionarių oro teršimo šaltinių objekte nėra. Iš pylimų tiesiogiai į automobilius pakrautas nusausesjęs žvyras ir smėlis turi pakankamai natūralios drėgmės, todėl nedulka. Sunkaus



autotransporto vidutinis judėjimo greitis karjere sudarys 10-20 km/h. Esant tokiam greičiui keliai nedulka. Produkcijos išvežimo keliu automobiliai juda iki 50 km/val. Sausros metu karjero keliai bus laistomi. Karjeras bus apsuptas iki 3 m aukščio dirvožemio pylimu, kuris bus sustumtas palei kasybos sklypo išorinį pakraštį

**Dirvožemis.** Visas nuimamas dirvožemio tūris (viso kasimo proceso metu) sudarys apie 24 tūkst.m<sup>3</sup>. Šie gruntai bus kaupiami aplink kasamą plotą arba iškart išvežami į rekultivuojamus plotus. Ilgesniam laikui pylimuose sukauptas dirvožemis bus apsėjamas žolių mišiniu. Tai apsaugos jį nuo defliacijos.

**Gyvūnija.** Pagal Lietuvos Raudonosios knygos duomenis šios teritorijos apylinkėse yra žinomos Šneiderio kirmvabalio (*Boros schneideri*) radvietės. Įrengiant karjerą bus iškirstas beveik 4 ha žaliašilio miško plotas tinkama kaip potenciali buveinė Šneiderio kirmvabaliui. Ūkinės veiklos užsakovas kaip kompensacinę priemonę planuojamai ūkinei veiklai, įsipareigoja dvigubai didesniame, papildomame 8 ha plote prašviesinti medyną iškertant pomiškį, o žaliašiliuose miško tipo pušynuose nekirsti džiūstančių pušų, kol nenukris žievė. Pradedant karjero eksploataciją, medžiai bus iškertami palaipsniui, tiek kiek reikia gavybos apimtims.

Veikiančio karjero teritorijos praplėtimas 8 hektarų plote gyvūnų įvairovei neigiamos įtakos neturės. Atlikus rekultivavimo darbus ir sutvarkius karjero vietoje vandens telkinį, gyvūnų rūšių skaičius ir gausumas po tam tikro laiko susiformuoja rekreacinė naujo vandens telkinio dalis ir buveinės, tinkančios kai kurioms saugomoms retų paukščių rūšims.

**Augalija.** Planuojamos numatyti priemonės augalijos nuskurdinimui sumažinti ar jos išvengti: laikytis žvyro telkinio eksploataavimo taisyklių; išsaugoti aplinkinius miškus: tinkamai įrengti kelius, neišvažinėti dirvožemio gyvosios dangos; tinkamai atlikti rekultivaciją. Saugomų augalų rūšių bei buveinių teritorijoje nerasta, botaniniu požiūriu Karšuvos žvyro telkinio teritorija nėra labai vertinga.

**Atliekos.** Kasant žvyrą jokių gamybos atliekų nesusidaro. Nuodangos padermės (dirvožemis, užterštas organika smulkus molingas smėlis ar priesmėlis) bus naudojami šlaitų lėkštinimui bei rekultivuojant karjerą. Tai nėra atliekos, o laikinai sandėliuojami ir vėliau iškastų plotų rekultivavimui panaudojami gruntai. Jais bus užpiltos sekliosios baseino vietos bei šlaitai

**Triukšmas.** Numatomos veiklos poveikį mažinančios priemonės (dirvožemio pylimo iki 3 m aukščio sustūmimas, šiuolaikinių saugių ir našių mechanizmų naudojimas.

**Pateiktos poveikio aplinkai vertinimo subjektų išvados:**

**Tauragės visuomenės sveikatos centras** 2011-07-11 raštu Nr. SD-492) išnagrinėjęs pateiktą Ataskaitą jai neprieštarauja.

**Valstybinė saugomų teritorijų tarnyba prie aplinkos ministerijos.** Tarnyba 2012-03-20 raštu Nr. (4)-V3-662 (7.16) neprieštaruja, kad būtų atliekama PAV ataskaitoje nagrinėta Jurbarko rajono Kalnėnų III žvyro telkinio eksploatacija laikantis šių sąlygų:

1. Žaliašilio tipo miške (į kurį patenka Kalnėnų III žvyro telkinys) nekirsti džiūstančių pušų tol, kol nenukris jų žievė;
2. Šalia planuojamo Kalnėnų III žvyro telkinio esančiame žaliašilio tipo miške 8 ha plote prašviesinti medyną, iškertant pomiškį.

**Jurbarko priešgaisrinė gelbėjimo valdyba** 2010-10-26 raštu Nr. 4-2-81 neprieštaruja Jurbarko rajono Kalnėnų III žvyro telkinio planuojamai ūkinei veiklai.

**Kultūros paveldo departamento prie Kultūros ministerijos Tauragės teritorinis padalinys** 2010-10-26 raštu Nr. (13.3.T) 2-11 pritarė poveikio aplinkai vertinimo ataskaitai ir neprieštaruja dėl planuojamos ūkinės veiklos galimybių.

**Jurbarko rajono savivaldybės administracija** 2010-10-28 raštu Nr. R4-16-2182 pritarė poveikio aplinkai vertinimo ataskaitai ir planuojami ūkinei veiklai.

**Visuomenės informavimas apie planuojamos ūkinės veiklos poveikio aplinkai vertinimą.**

Informacija apie parengtą PAV programą 2010 m. kovo 20 d. buvo paskelbta visuomenės informavimo priemonėse: Raseinių rajono laikraštyje "Šviesa", 2010 m. kovo 19 d. respublikiniame dienraštyje "Lietuvos žinios", 2010 m. kovo 16 d. Jurbarko rajono savivaldybės administracijos Jurbarkų seniūnijos skelbimų lentoje.

Informacija apie parengtą PAV ataskaitą bei 2010 m. spalio 09 d. numatytą viešą PAV ataskaitos pristatymą visuomenei buvo paskelbta: respublikiniame dienraštyje "Lietuvos žinios" 2010 m. rugsėjo 24 d., rajoniniame laikraštyje „Šviesa“ 2010 m. rugsėjo 25 d. ir Jurbarko rajono savivaldybės Jurbarkų seniūnijos skelbimų lentoje 2010 m. rugsėjo 22 d.

Viešas susirinkimas įvyko 2010 m. spalio 09 d. 12 val. Jurbarkų seniūnijos salėje.

Lietuvos Respublikos aplinkos ministerijos Kauno regiono aplinkos apsaugos departamentas (toliau - Departamentas), gavęs ataskaitą sprendimui priimti, 2012 m. balandžio 10 d. Departamento tinklalapyje (<http://krd.am.lt>) paskelbė visuomenei apie nagrinėjamą poveikio aplinkai vertinimo ataskaitą, nurodė iki kada visuomenė turėjo teisę kreiptis į atsakingą instituciją ir poveikio aplinkai vertinimo subjektus jų kompetencijos klausimais, ir raštu pateikti informaciją dėl galimų pažeidimų nustatant, apibūdinant ir įvertinant galimą planuojamos ūkinės veiklos poveikį aplinkai ar vykdant poveikio aplinkai vertinimo procedūras.

Iš visuomenės pastabų, pasiūlymų ar pretenzijų negauta.

**Tarpvalstybinės konsultacijos.** Planuojamai ūkinei veiklai netaikomos tarpvalstybinio poveikio aplinkai vertinimo procedūros.

### **Sprendime nustatytos sąlygos.**

Numatant miško žemę paversti kitomis naudmenomis, vadovaujantis Lietuvos Respublikos miškų įstatymu (Žin. 2011, Nr. 74-3548) ir Miško žemės pavertimo kitomis naudmenomis ir kompensavimo už miško žemės pavertimą kitomis naudmenomis tvarkos aprašu, patvirtintu Lietuvos Respublikos Vyriausybės 2011 m. rugsėjo 28 d. nutarimu Nr. 1131, privalote pateikti Lietuvos geologijos tarnybos prie Aplinkos ministerijos išduotą pažymą apie išžvalgytus šalies teritorijoje ne miško žemėje esančius naudingųjų išteklių telkinius, leidžiančią nustatyti galimybę naudingųjų iškasenų eksploatavimo teritoriją formuoti ne miško žemėje.

Ūkinės veiklos įgyvendinimo etapuose užtikrinti poveikio aplinkai vertinimo ataskaitoje numatytų priemonių neigiamam poveikiui aplinkai išvengti, sumažinti ir kompensuoti įgyvendinimą. Rengiant naudingųjų iškasenų (išskyrus angliavandenilius) išteklių ir žemės gelmių ertmių naudojimo projektą turi būti parengta projekto dalis „Aplinkos apsauga“.

### **Pagrindiniai motyvai, kuriais buvo remtasi priimant sprendimą:**

Ataskaitoje išnagrinėti planuojamos ūkinės veiklos pobūdis ir mastas visiems aplinkos komponentams: paviršiniam vandeniui, aplinkos orui, dirvožemiui, gyvūnijai, augalijai. Šių faktorių analizės pagrindu įvertinta galimybė vykdyti žvyro gavybą. Saugomų teritorijų ir jose saugomų gamtinių vertybių aspektu išnagrinėta ataskaitoje numatytos poveikio sumažinimo priemonės ir neprieštarauta karjero eksploatacijai laikantis tam tikrų sąlygų


Visi PAV subjektai pritarė planuojamos ūkinės veiklos galimybėms pasirinktoje vietoje.

Suinteresuota visuomenė buvo tinkamai, t.y. nepažeidžiant teisės aktų, reglamentuojančių visuomenės informavimo ir dalyvavimo planuojamos ūkinės veiklos procese, informuota apie Kalnėnų III žvyro telkinio dalyje planuojamą ūkinę veiklą.

### **Sprendimo pobūdis.**

Planuojama ūkinė veikla - žvyro ir smėlio gavyba Kalnėnų III žvyro telkinio naujame plote pagal pateiktą poveikio aplinkai vertinimo ataskaitą yra leistina.

Direktorius



Alfredas Vaišnoras



LIETUVOS GEOLOGIJOS TARNYBA  
PRIE APLINKOS MINISTERIJOS

**L E I D I M A S**  
NAUDOTI ŽEMĖS GELMIŲ IŠTEKLIUS IR ERTMES

2012-07-24 Nr. 26p – 12.  
(data)

Vadovaujantis Lietuvos Respublikos žemės gelmių įstatymu, **l e i d ž i a m a**

**Uždarajai akcinei bendrovei „Jurmelsta“**  
(juridinio asmens pavadinimas)

(kodas 1582 57064, buveinė (adresas) Pramonės g. 1, LT-74111 Jurbarkas)

nuo 2012 m. liepos 31 d.  
(leidimo įsigaliojimo data)

**naudoti Tauragės apskrities Jurbarko rajono Greičių telkinio ir Kalnėnų telkinio  
III sklypo žvyro išteklių dalį pagal pridedamų naudojimo sutarčių sąlygas.**  
[leidžiamo (-ų) naudoti (ir žvalgyti, ieškoti) objekto (-ų) duomenys]

Direktorius pavaduotojas,  
pavaldaujantis direktoriui



Jonas Satkūnas

(parašas)

(Vardas ir pavardė)